






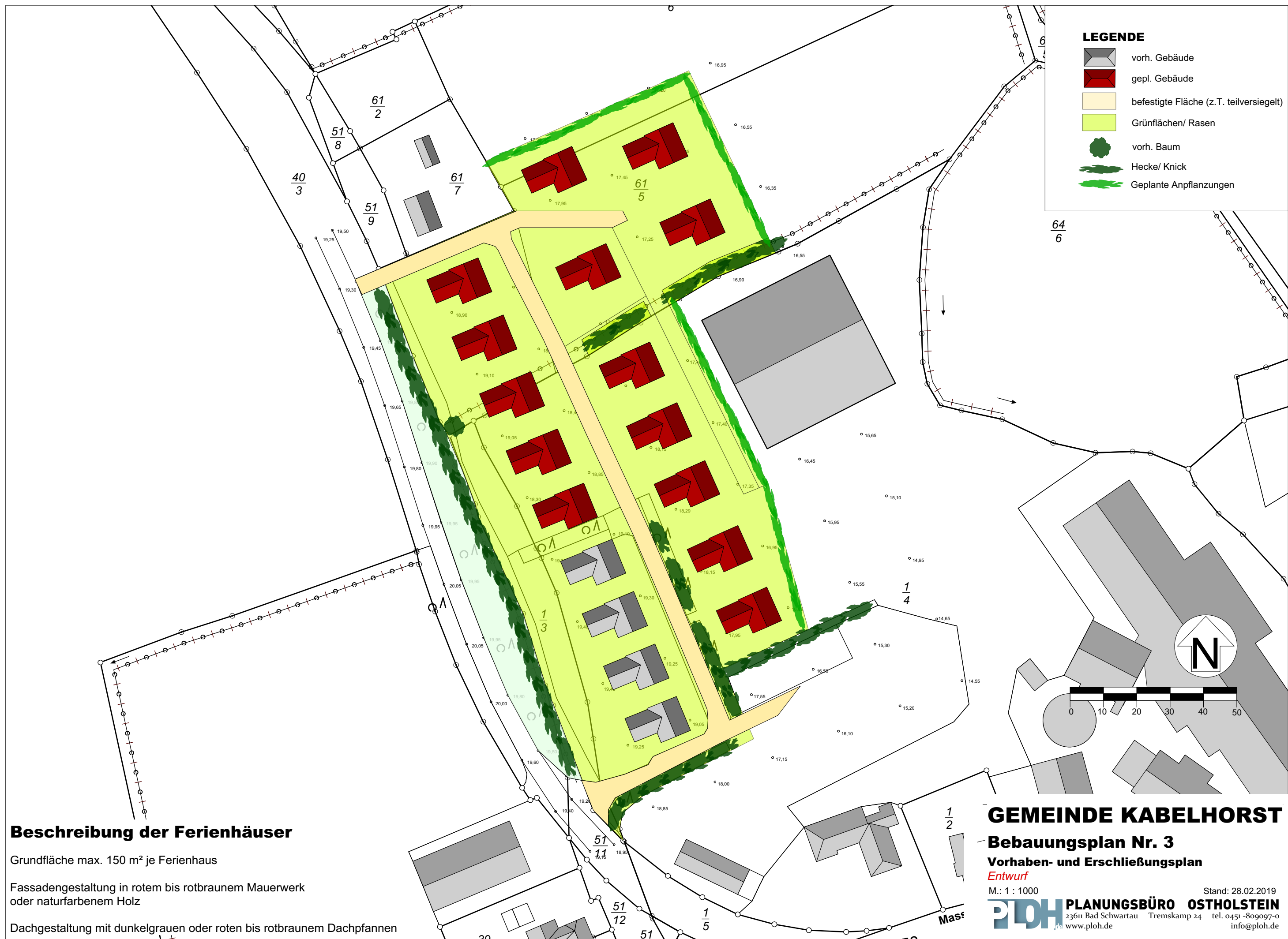


LEGENDE

-  vorh. Gebäude
-  gepl. Gebäude
-  befestigte Fläche (z.T. teilversiegelt)
-  Grünflächen/ Rasen
-  vorh. Baum
-  Hecke/ Knick
-  Geplante Anpflanzungen



Beschreibung der Ferienhäuser

Grundfläche max. 150 m² je Ferienhaus

Fassadengestaltung in rotem bis rotbraunem Mauerwerk oder naturfarbenem Holz

Dachgestaltung mit dunkelgrauen oder roten bis rotbraunem Dachpfannen

GEMEINDE KABELHORST

Bebauungsplan Nr. 3

Vorhaben- und Erschließungsplan

Entwurf

M.: 1 : 1000

Stand: 28.02.2019

PLH PLANUNGSBÜRO OSTHOLSTEIN
23611 Bad Schwartau Tremskamp 24 tel. 0451-809097-0
www.ploh.de info@ploh.de